



MODERNISATION  
DE LA LIGNE

# C'est parti pour le renouveau de la ligne 4

## LES TRAVAUX CONTINUENT EN 2017

La principale ligne sur l'axe nord-sud du métro de Paris entreprend de se transformer pour gagner en régularité, confort et sécurité. La modernisation de la ligne 4 se déroulera progressivement au cours des prochaines années. Elle commence avec des travaux préparatoires de rehaussement des quais en vue de l'installation de façades de quais.



Montparnasse – Bienvenüe  
Quais de la ligne 4 fermés,  
du 27 février au 31 mai inclus

## GUIDE PRATIQUE

🇬🇧 Platforms on line 4 closed  
from 27 February to 31 May 2017 inclusive.  
Practical guide

🇪🇸 Andenes de la línea 4 cerrados  
del 27 de febrero al 31 de mayo 2017 incluido.  
Guía Práctica

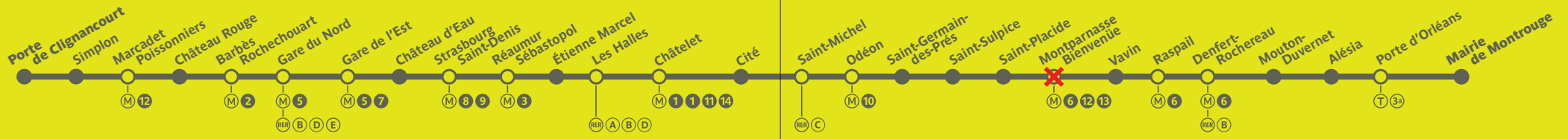


Pour anticiper  
votre déplacement  
et connaître votre  
temps de parcours,  
consultez la  
recherche d'itinéraire  
sur [ratp.fr](http://ratp.fr)



# Pour rejoindre Montparnasse – Bienvenüe depuis les autres stations de la ligne 4

To get to Montparnasse – Bienvenüe from the others stations of line 4 / Para ir a Montparnasse – Bienvenüe desde a las otras estaciones de la línea 4.



## Depuis / Since / Desde / Porte de Clignancourt et Simplon

Prendre Take/Tomar	(M) 4	direction direction / dirección	Mairie de Montrouge	jusqu'à to / hasta	Marcadet – Poissonniers
puis then/luego	(M) 12	direction direction / dirección	Mairie d'Issy	jusqu'à to / hasta	Montparnasse – Bienvenüe

## Depuis / Since / Desde / Marcadet – Poissonniers

Prendre Take/Tomar	(M) 12	direction direction / dirección	Mairie d'Issy	jusqu'à to / hasta	Montparnasse – Bienvenüe
-----------------------	--------	------------------------------------	---------------	-----------------------	--------------------------

## Depuis / Since / Desde / Barbès – Rochechouart

Prendre Take/Tomar	(M) 2	direction direction / dirección	Porte Dauphine	jusqu'à to / hasta	Pigalle
puis then/luego	(M) 12	direction direction / dirección	Mairie d'Issy	jusqu'à to / hasta	Montparnasse – Bienvenüe

## Depuis / Since / Desde / Gare du Nord et Gare de l'Est

Prendre Take/Tomar	(M) 5	direction direction / dirección	Place d'Italie	jusqu'à to / hasta	Place d'Italie
ou or/o	(RER) B	direction direction / dirección	Robinson St-Rémy-lès-Chevreuse	jusqu'à to / hasta	Denfert-Rochereau
puis then/luego	(M) 6	direction direction / dirección	Charles de Gaulle – Étoile	jusqu'à to / hasta	Montparnasse – Bienvenüe

## Depuis / Since / Desde / Château d'Eau

Prendre Take/Tomar	(M) 4	direction direction / dirección	Mairie de Montrouge	jusqu'à to / hasta	Strasbourg – Saint-Denis
puis then/luego	(M) 8	direction direction / dirección	Balard	jusqu'à to / hasta	Invalides
puis then/luego	(M) 13	direction direction / dirección	Châtillon – Montrouge	jusqu'à to / hasta	Montparnasse – Bienvenüe

## Depuis / Since / Desde / Strasbourg – Saint-Denis

Prendre Take/Tomar	(M) 8	direction direction / dirección	Balard	jusqu'à to / hasta	Invalides
puis then/luego	(M) 13	direction direction / dirección	Châtillon – Montrouge	jusqu'à to / hasta	Montparnasse – Bienvenüe

## Depuis / Since / Desde / Réaumur – Sébastopol

Prendre Take/Tomar	(M) 3	direction direction / dirección	Pont de Levallois – Bécon	jusqu'à to / hasta	Saint-Lazare
puis then/luego	(M) 13	direction direction / dirección	Châtillon – Montrouge	jusqu'à to / hasta	Montparnasse – Bienvenüe

## Depuis / Since / Desde / Étienne Marcel

Prendre Take/Tomar	(M) 4	direction direction / dirección	Mairie de Montrouge	jusqu'à to / hasta	Les Halles
puis then/luego	(RER) B	direction direction / dirección	Robinson St-Rémy-lès-Chevreuse	jusqu'à to / hasta	Denfert-Rochereau
puis then/luego	(M) 6	direction direction / dirección	Charles de Gaulle – Étoile	jusqu'à to / hasta	Montparnasse – Bienvenüe

## Depuis / Since / Desde / Les Halles, Châtelet et Saint-Michel

Prendre Take/Tomar	(RER) B	direction direction / dirección	Robinson St-Rémy-lès-Chevreuse	jusqu'à to / hasta	Denfert-Rochereau
puis then/luego	(M) 6	direction direction / dirección	Charles de Gaulle – Étoile	jusqu'à to / hasta	Montparnasse – Bienvenüe

## Depuis / Since / Desde / Cité

Rejoindre à pied l'accès Parvis de Notre-Dame  
To join on foot the access Parvis de Notre-Dame / Para acceder a pie al acceso Parvis de Notre-Dame

Prendre Take/Tomar	(RER) B	direction direction / dirección	Robinson St-Rémy-lès-Chevreuse	jusqu'à to / hasta	Denfert-Rochereau
puis then/luego	(M) 6	direction direction / dirección	Charles de Gaulle – Étoile	jusqu'à to / hasta	Montparnasse – Bienvenüe

## Depuis / Since / Desde / Odéon

Prendre Take/Tomar	(M) 10	direction direction / dirección	Boulogne Pont de Saint-Cloud	jusqu'à to / hasta	Duroc
puis then/luego	(M) 13	direction direction / dirección	Châtillon – Montrouge	jusqu'à to / hasta	Montparnasse – Bienvenüe

## Depuis / Since / Desde / Saint-Germain-des-Prés

Prendre Take/Tomar	(BUS) 95	direction direction / dirección	Porte de Vanves	jusqu'à to / hasta	Montparnasse – Bienvenüe
-----------------------	----------	------------------------------------	-----------------	-----------------------	--------------------------

## Depuis / Since / Desde / Saint-Sulpice et Saint-Placide

Prendre Take/Tomar	(BUS) 89	direction direction / dirección	Gare de Vanves Malakoff	jusqu'à to / hasta	Montparnasse – Bienvenüe
ou or/o	(BUS) 94	direction direction / dirección	Gare Montparnasse	jusqu'à to / hasta	Montparnasse – Bienvenüe
ou or/o	(BUS) 95	direction direction / dirección	Porte de Vanves	jusqu'à to / hasta	Montparnasse – Bienvenüe
ou or/o	(BUS) 96	direction direction / dirección	Gare Montparnasse	jusqu'à to / hasta	Montparnasse – Bienvenüe

## Depuis / Since / Desde / Vavin

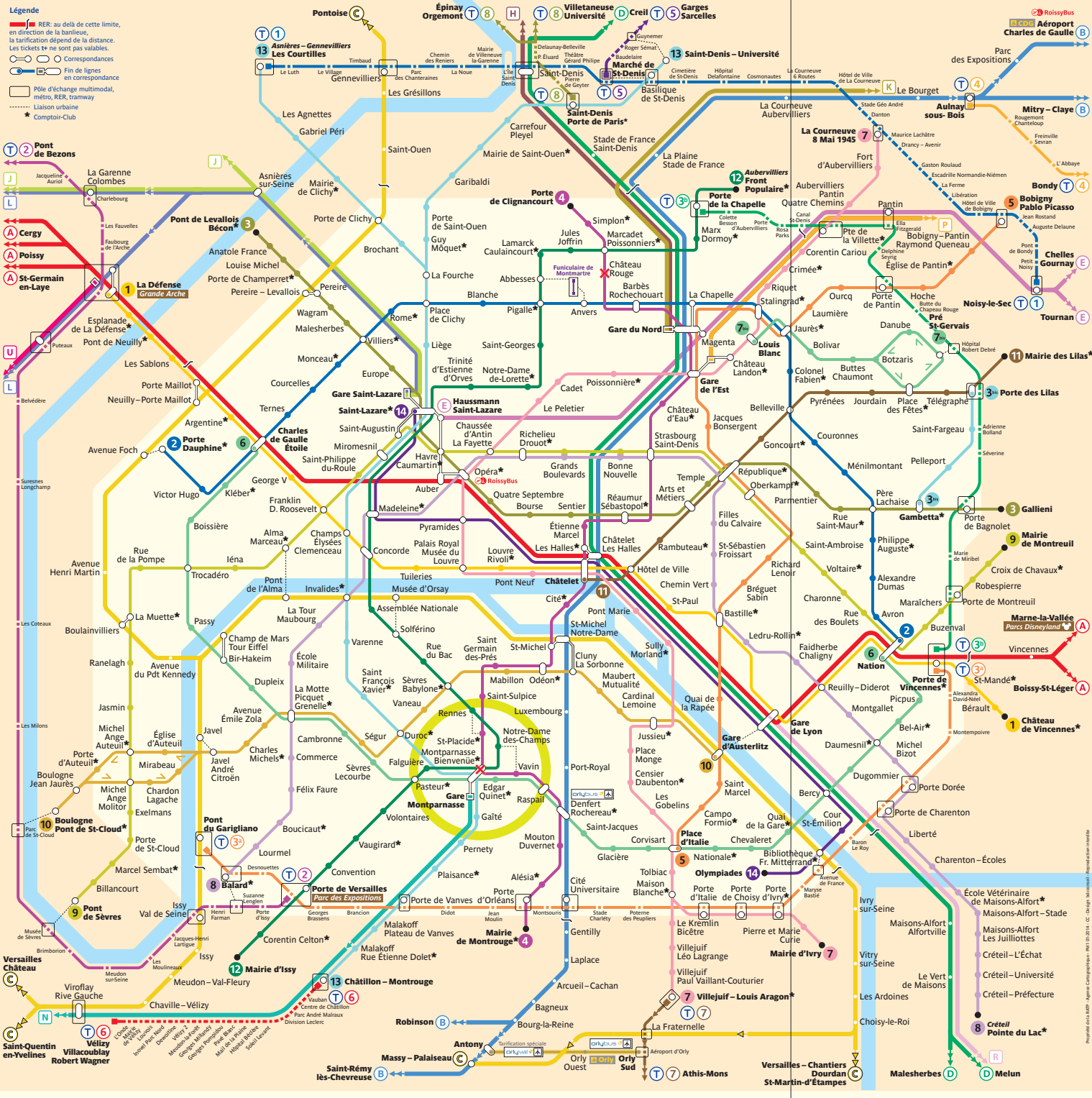
Prendre Take/Tomar	(BUS) 58	direction direction / dirección	Vanves – Lycée Michelet	jusqu'à to / hasta	Montparnasse – Bienvenüe
ou or/o	(BUS) 82	direction direction / dirección	Neuilly Hôpital Américain	jusqu'à to / hasta	Montparnasse – Bienvenüe
ou or/o	(BUS) 91	direction direction / dirección	Montparnasse 2 Gare TGV	jusqu'à to / hasta	Montparnasse – Bienvenüe

## Depuis / Since / Desde / Raspail et Denfert-Rochereau

Prendre Take/Tomar	(M) 6	direction direction / dirección	Charles de Gaulle – Étoile	jusqu'à to / hasta	Montparnasse – Bienvenüe
-----------------------	-------	------------------------------------	----------------------------	-----------------------	--------------------------

## Depuis / Since / Desde / Mouton-Duvernet, Alésia, Porte d'Orléans et Mairie de Montrouge

Prendre Take/Tomar	(M) 4	direction direction / dirección	Porte de Clignancourt	jusqu'à to / hasta	Denfert-Rochereau
puis then/luego	(M) 6	direction direction / dirección	Charles de Gaulle – Étoile	jusqu'à to / hasta	Montparnasse – Bienvenüe

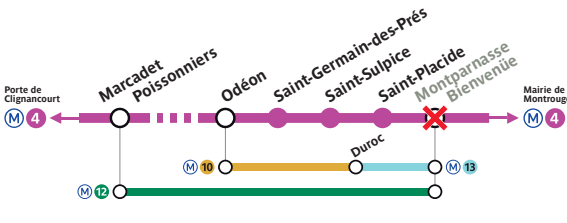


# Pour accéder à la ligne 4 depuis Montparnasse-Bienvenue en métro

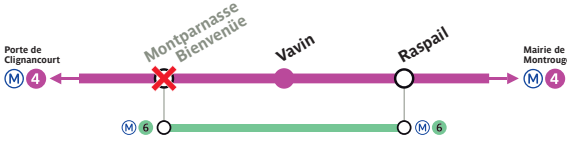
## Bienvenue en métro

To reach line 4 from Montparnasse-Bienvenue by subway.  
Para acceder a la línea 4 desde Montparnasse-Bienvenue en metro.

- Vers / To / Hacia / Porte de Clignancourt**
- Prendre / Take / Tomar **M 13** direction / direction / dirección Saint-Denis Université
- jusqu'à / to / hasta Duroc
- puis / then / luego **M 10** direction / direction / dirección Gare d'Austerlitz
- jusqu'à / to / hasta Odéon
- Ou prendre / Or take / O tomar **M 12** direction / direction / dirección Aubervilliers Front Populaire
- jusqu'à / to / hasta Marcadet - Poissonniers



- Vers / To / Hacia / Mairie de Montrouge**
- Prendre / Take / Tomar **M 6** direction / direction / dirección Nation
- jusqu'à / to / hasta Raspail





**Pour accéder à la ligne 4 depuis Montparnasse**  
**Bienvenue à pied ou en bus**

*To reach line 4 from Montparnasse – Bienvenue on foot and by bus.*  
*Para acceder a la línea 4 desde Montparnasse – Bienvenue a pie o en autobús.*

**Pour rejoindre à pied les stations Vavin (5 min) et Saint-Placide (6 min)**  
*To get to Vavin (5 min) and Saint-Placide (6 min) stations on foot*  
*Para ir a pie a las estaciones Vavin (5 min) y Saint-Placide (6 min)*

Prendre **Sortie 6**  
 Take/Tomar **Sortie 6**

**Pour rejoindre en bus la station Vavin**  
*To get to Vavin station by bus*  
*Para ir en autobús a la estación Vavin*

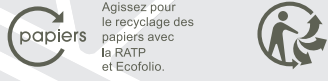
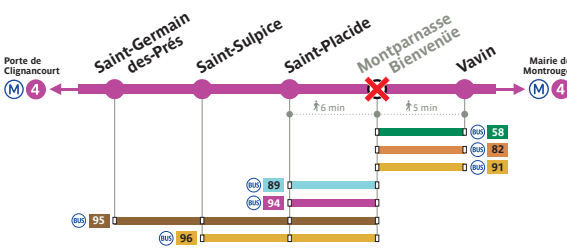
Prendre **Sortie 1 4 6 7**  
 Take/Tomar **Sortie 1 4 6 7**

puis take/tomar	<b>58</b>	direction	Châtelet
ou or/o	<b>82</b>	direction	Luxembourg
ou or/o	<b>91</b>	direction	Bastille

**Pour rejoindre en bus les stations Saint-Placide, Saint-Sulpice et Saint-Germain-des-Prés**  
*To get to Saint-Placide, Saint-Sulpice and Saint-Germain-des-Prés stations by bus*  
*Para ir en autobús a las estaciones Saint-Placide, Saint-Sulpice y Saint-Germain-des-Prés*

Prendre **Sortie 1 4 6 7**  
 Take/Tomar **Sortie 1 4 6 7**

puis take/tomar	<b>89</b>	direction	Porte de France
ou or/o	<b>94</b>	direction	Levallois – L. Bobet
ou or/o	<b>95</b>	direction	Pte de Montmartre
ou or/o	<b>96</b>	direction	Porte des Lilas



Agissez pour le recyclage des papiers avec la RATP et Ecofolio.