




PRÉPARATION NOUVELLE BRANCHE CLICHY-MONTFERMEIL

DU 6 MAI À SEPTEMBRE



PROLONGATION
DES TRAVAUX



QUE VA-T-IL SE PASSER ?

Mise au point du nouveau système de signalisation

- En raison de difficultés techniques importantes de mise au point du nouveau système de signalisation, il nous sera impossible de rouvrir la ligne le 6 mai comme nous vous l'avions annoncé.
- **Il est en effet nécessaire de prolonger la fermeture de la ligne T4 pendant les mois de mai et juin** pour effectuer tous les travaux et les essais. Il nous faut l'assurance de disposer d'un système de signalisation fiable et performant permettant la bonne exploitation de la ligne.
- Comme l'an passé, l'exploitation du T4 sera également suspendue pendant les congés scolaires d'été.
- La réouverture de la ligne devrait donc intervenir courant septembre. La date exacte vous sera communiquée sur le blog (maligne-e-t4.transilien.com) ainsi que par un affichage dans les stations.



QUELLES SOLUTIONS DE SUBSTITUTION ?

Vos bus de remplacement



Retrouvez tous nos bus de substitution sur la rubrique Infotrafic de l'Appli SNCF et sur le site Transilien.com. Evidemment votre Ticket T+ ou votre Pass Navigo habituel reste valable. Ces bus de substitution se situent à proximité des stations et desservent toutes les gares de votre parcours.

Prévoyez 15 à 30mn de trajet supplémentaires.

Nous vous proposons les dessertes suivantes :

■ Du lundi au vendredi

Navettes de Bondy à Gargan et de Gargan à Aulnay-sous-Bois.

De 4h10 à 6h, de 9h à 16h et de 21h à fin de service : fréquence 15 minutes

De 6h à 9h et de 16h à 21h : fréquence de 6 à 8 min

■ Samedi, dimanche et jours fériés

Navettes de Bondy à Aulnay-sous-Bois toutes les 15 minutes.

Où prendre vos bus de substitution ?

Dans le sens Bondy > Gargan > Aulnay-sous-Bois

- **Gare de Bondy** : route de Varsovie (Bondy)
- **Station La Remise à Jorelle** : route de Villemomble, en face du stade Robert Gazzi, avant l'arrêt de bus RATP 303 (Bondy)
- **Station Les Coquetiers** : 12 boulevard d'Aulnay, au niveau de l'ancienne gare (Villemomble)
- **Station Allée de la Tour Rendez-Vous** : 94 boulevard d'Aulnay (Villemomble)
- **Station Les Pavillons-sous-Bois** : 93 allée de Rosny face au garage Renault (Les Pavillons-sous-Bois)
- **Station Gargan** : avenue Victor Hugo, côté pair devant la boulangerie (Livry-Gargan)
- **Station Lycée Henri Sellier** : 62 boulevard Maurice Berteaux (Livry-Gargan)
- **Station L'Abbaye** : 153 boulevard Edouard Vaillant (Livry-Gargan)
- **Station Freinville - Sevran** : boulevard d'Aulnay, arrêt autobus 613 (Sevran)
- **Station Rougemont - Chanteloup** : allée de Surièges (Sevran)
- **Gare d'Aulnay-sous-Bois** : rue du 11 novembre 1918 (Aulnay-sous-Bois)

Dans le sens Aulnay-sous-Bois > Gargan > Bondy

- **Gare d'Aulnay-sous-Bois** : rue du 11 novembre 1918 devant la gare (Aulnay-sous-Bois)
- **Station Rougemont - Chanteloup** : allée de Surièges (Sevran)
- **Station Freinville - Sevran** : boulevard Westinghouse, en face de l'église, Arrêt BUS 613 (Sevran)
- **Station L'Abbaye** : 6 avenue d'Orléans (Livry-Gargan)
- **Station Lycée Henri Sellier** : 83 boulevard Edouard Vaillant (Livry-Gargan)
- **Station Gargan** : Avenue Victor Hugo côté pair devant le restaurant asiatique (Livry-Gargan)
- **Station Les Pavillons-sous-Bois** : 71 boulevard Louis Pasteur (Les Pavillons-sous-Bois)
- **Station Allée de la Tour - Rendez-Vous** : 121 boulevard d'Aulnay (Villemomble)
- **Station Les Coquetiers** : 21 boulevard d'Aulnay (Villemomble)
- **Station La Remise à Jorelle** : route de Villemomble, avant l'arrêt de bus RATP 303 (Bondy)
- **Gare de Bondy** : route de Villemomble (Bondy)

Vos itinéraires alternatifs

RER, bus ou trajet piétons, nous vous proposons de nombreux itinéraires de substitution afin d'assurer votre trajet, et vous garantir un voyage en toute sérénité.




Depuis BONDY

Empruntez les itinéraires suivants pour vous rendre à :


La Remise à Jorelle

(en tram : 1 mn)

Temps de parcours : 10 minutes*

 (8 min) jusqu'à la station


ou

 **303** Direction Noisy-le-Grand Mont d'Est
arrêt L'Étoile, Bondy (La Remise à Jorelle)

Les Coquetiers

(en tram : 3 mn)


Temps de parcours : 15 ou 20 minutes*

 **303** Direction Noisy-le-Grand Mont d'Est
arrêt La Sablière

+  (10 min) jusqu'à Les Coquetiers

ou **546 (TUB)** Direction La Mare à la Veuve
arrêt Les coquetiers


(circulaire : Lun-Sam / Fin à 18h46)

ou  (20 min) jusqu'à la station (depuis Bondy)

Allée de la Tour Rendez-Vous

(en tram : 5 mn)


Temps de parcours : 30 minutes*

 **303** Direction Bobigny Pablo Picasso arrêt
Église de Bondy

 **105** Direction Mairie des Pavillons-sous-Bois
/ arrêt Brackley +  5 min

ou



Temps de parcours : 20 minutes*


 **E** Direction gare de Chelles Gournay
arrêt gare du Raincy Villemomble
jusqu'à la station (depuis Le Raincy)

Les Pavillons-sous-Bois

(en tram : 7 mn)

Temps de parcours : 30 minutes*



 **E** Direction gare de Chelles Gournay
arrêt gare du Raincy Villemomble
Direction Hôpital de Montfermeil
arrêt Rond-Point Thiers +  (10 min)

ou  **146** Direction Le Bourget RER
arrêt Gare des Pavillons-sous-Bois

Gargan

(en tram : 10 mn)

Temps de parcours : 35 minutes*

 **E** Direction gare de Chelles Gournay
arrêt gare du Raincy Villemomble
Direction Hôpital de Montfermeil
jusqu'à Gargan ou  **146** pour un arrêt
(direction Le Bourget RER)

ou

 **346** Direction Le Blanc-Mesnil - Place de la
Libération (fin à 22h36)

arrêt Auguste Polissard, Bondy
Direction Hôpital de Montfermeil
arrêt Victor Hugo - Jean Moulin
jusqu'à Gargan


 **347**

 (10 min)

Freinville Sevrans

(en tram : 15 mn)

Temps de parcours : 35 minutes*



 **E** Direction Chelles Gournay
arrêt gare du Raincy Villemomble
Direction Aulnay-sous-Bois RER
arrêt Freinville
(hors Dim. & Fêtes / fin à 20h37)

 **605**


Aulnay-sous-Bois

(en tram : 20 mn)

Temps de parcours : 40 minutes*

 **E** Direction Haussmann St-Lazare
arrêt gare de Magenta
+  jusqu'à la gare du Nord
Direction Mitry Claye ou Aéroport
CDG / arrêt gare d'Aulnay-sous-Bois

ou

 **616** Direction C. Commercial O'Parinor,
arrêt Aulnay-sous-Bois RER (fin à 22h25)



Depuis AULNAY-sous-BOIS

Empruntez les itinéraires suivants pour vous rendre à :

Rougemont Chanteloup

(en tram : 3 mn)

Temps de parcours : 15 minutes*

 **613** Direction gare de Chelles Gournay
arrêt Chanteloup
 (10 min) jusqu'à Rougemont Chanteloup

Freinville Sevrans

(en tram : 5 mn)


Temps de parcours : 10 minutes*

 **613** Direction gare de Chelles Gournay
arrêt Freinville Henri IV

L'Abbaye

(en tram : 6 mn)

Temps de parcours : 15 minutes*



 **613** Direction gare de Chelles Gournay
arrêt Les Rosiers
jusqu'à L'Abbaye

 (5 min)

Lycée Henri Sellier

(en tram : 8 mn)




Temps de parcours : 15 minutes*

-  **613** Direction gare de Chelles Gournay
arrêt Les Rosiers
jusqu'à Lycée Henri Sellier
-  (10 min)

Gargan

(en tram : 10 mn)

Temps de parcours : 35 minutes*

-  **613** Direction gare de Chelles Gournay
arrêt Charles de Gaulle
-  **147** Direction Église de Pantin
arrêt Chanzy
jusqu'à Gargan
-  (5 min)

ou



Temps de parcours : 45 minutes*

-  **605** Direction Le Raincy Villemomble
arrêt République Marx Dormoy
(hors Dim. & Fêtes / fin à 20h10)
jusqu'à Gargan
-  (10 min)

Bondy

(en tram : 20 mn)

Temps de parcours : 40 minutes*

-  **B** Direction Saint-Rémy lès Chevreuse /
Massy Palaiseau / Robinson
arrêt Paris Gare du Nord RER
-  **E** Direction Chelles Gournay
arrêt gare de Bondy

ou

-  **616** Direction et arrêt gare de Bondy
(fin à 21h45)



Depuis GARGAN

Empruntez les itinéraires suivants pour vous rendre à :

Les Pavillons-sous-Bois

(en tram : 3 mn)



Temps de parcours : 10 minutes*

-  **146** Direction Le Bourget RER
arrêt Gare des Pavillons-sous-Bois
- ou  (15 min) depuis Gargan

Allée de la Tour Rendez-vous

(en tram : 5 mn)



Temps de parcours : 20 minutes*

-  **146** Direction Le Bourget RER
arrêt Gare des Pavillons-sous-Bois
- +  (10 min) jusqu'à Allée de la Tour

La Remise à Jorelle

(en tram : 9 mn)




Temps de parcours : 40 minutes*

-  **146** Direction Le Bourget RER
arrêt Point de Bondy
-  **303** Direction Noisy-le-Grand Mont d'Est
arrêt L'Étoile, Bondy (La Remise à Jorelle)

Bondy

(en tram : 10 mn)





Temps de parcours : 35 minutes*

-  (10 min)
-  **601** jusqu'à l'arrêt République Max Dormoy
Direction et arrêt gare du Raincy
Villemomble
-  **E** Direction Haussmann St-Lazare
arrêt gare de Bondy

Lycée Henri Sellier

(en tram : 2 mn)






Temps de parcours : 20 ou 15 minutes*

-  (5 min) jusqu'à l'arrêt Victor Hugo - J.Moulin
-  **234** Direction Mairie de Livry-Gargan
arrêt Gambetta
-  (10 min) jusqu'à Lycée Henri Sellier
- ou  (15 min) depuis Gargan

L'Abbaye

(en tram : 4 mn)

Temps de parcours : 35 ou 25 minutes*

-  (10 min) jusqu'à l'arrêt Chanzy
-  **147** Direction Sevran - Av. Ronsard
arrêt Charles de Gaulle
-  **613** Direction Aulnay-sous-Bois RER
arrêt Léo Lagrange
-  (10 min) jusqu'à L'Abbaye
- ou  (25 min) depuis Gargan

Freinville Sevran

(en tram : 5 mn)

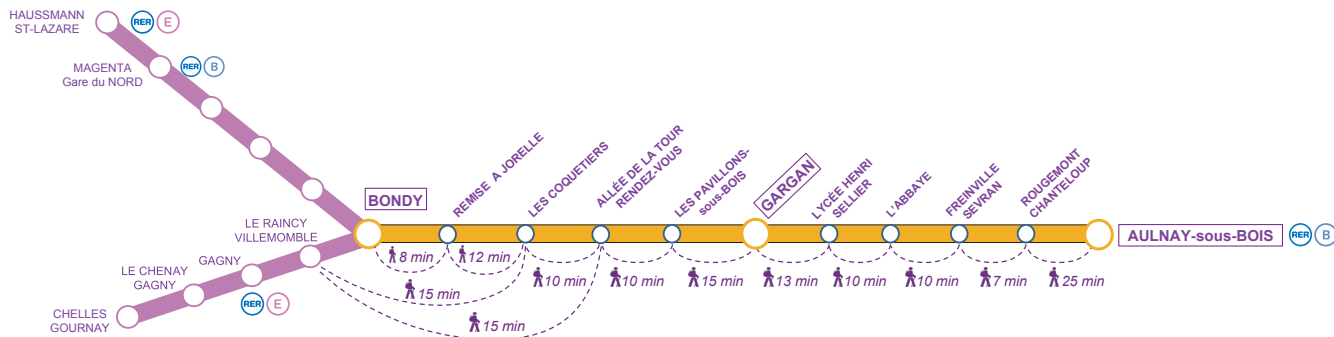
Temps de parcours : 25 minutes*

-  (10 min) jusqu'à l'arrêt République Marx Dormoy
-  **605** Direction Aulnay-sous-Bois RER
arrêt Freinville
(hors Dim. & Fêtes / fin à 20h45)

*Temps de parcours indicatif en semaine,
sans difficulté de circulation.

Les itinéraires piétons

En plus des solutions alternatives proposées, certaines stations restent rapidement accessibles à pied.



LE COVOITURAGE OFFERT AUX PASSAGERS AVEC IDVROOM

Pendant les travaux sur le réseau, Transilien vous propose, en complément des bus de substitution, la possibilité de vous déplacer en covoiturage avec **IDVROOM***.

Plus d'information sur : idvroom.com/offre-travaux-transilien

*offre valable jusqu'en juin 2019



POUR LES PERSONNES À MOBILITÉ RÉDUITE

Nous avons mis un service de navette à votre disposition.

Contactez le **06 01 10 80 74** de 4h30 à 1h20 et le véhicule positionné à Bondy passera vous prendre en charge à la demande. Pour mieux anticiper, réservez au plus tard la veille.

Contactez le centre d'appel Accès Plus Transilien au **09 70 82 41 42**

(ouvert tous les jours de 7h à 20h) ou envoyez un mail à accesplustransilien-sncf.fr



TOUT TRANSILIEN DANS VOTRE POCHE

AYEZ LE BON RÉFLEXE PENDANT LES TRAVAUX



ALERTES PERSONNALISÉES

Soyez alertés des perturbations concernant vos trajets.

Créez des alertes sur vos lignes entre deux gares depuis la page « Alertes » aux horaires qui vous concernent et retrouvez le paramétrage de toutes vos alertes sur vos trajets ou lignes enregistrées.

BUS DE SUBSTITUTION

Lors de travaux, géolocalisez en temps réel la position des bus de substitution.

Sur la carte des transports Autour de vous, visualisez l'emplacement des arrêts de bus de substitution et suivez l'avancement du bus.

ASSISTANCE

L'application vous assiste en cas de perturbations.

Si votre train subit un retard ou une suppression, obtenez encore plus facilement une aide pour trouver l'itinéraire le plus pertinent.

INFO TRAFIC : CALENDRIER DES TRAVAUX

Retrouvez l'ensemble des travaux prévus sur votre ligne.

Toutes les dates des travaux à venir sont disponibles, depuis le menu, rubrique « Info Trafic ». Sélectionnez la ligne qui vous correspond et la date sur le calendrier que vous souhaitez consulter.

GARES ET ARRÊTS

Ajoutez une gare ou un arrêt pour consulter rapidement tous les horaires en temps réel.

Affichez uniquement les horaires en gare qui vous concernent. Depuis la page « Gares », ajoutez une gare et filtrez les destinations par ligne.



L'APPLI SNCF,
NE PARTEZ PLUS SANS ELLE

